

Ministério da Integração Nacional
Secretaria de Desenvolvimento Regional



INFRAESTRUTURA
na Faixa de Fronteira

Sérgio de Castro
Brasília, 12 de Setembro de 2011

Comissão Permanente para o Desenvolvimento e a Integração da Faixa de Fronteira - CDIF

O Comitê de Articulação Federativa (CAF) da SRI criou o Grupo de Trabalho Interfederativo (GTI) com a missão de propor um modelo de gestão integrada para a Faixa de Fronteira.

Assinatura do Decreto Presidencial que institui a CDIF em 02/09/2010 em Foz do Iguaçu.

Realização das reuniões preparatórias para a instalação da CDIF visando mobilizar a constituição dos Núcleos Estaduais de Fronteira.

Dezembro
2008

Julho
2010

Setembro
2010

Dezembro
2010

Março
2011

Abril
2011

Aprovação do Relatório elaborado pelo GTI pela Plenária do CAF, por unanimidade.

Ministério da Integração Nacional entrega o relatório elaborado pelo GTI: "Bases para uma Proposta de Desenvolvimento e Integração da Faixa de Fronteira" ao Presidente da República.

Instalação da CDIF e dos núcleos do Paraná e do Amapá, em Brasília, no dia 26.

Decreto de 08 de Setembro de 2010

Institui a **CDIF**

Integrantes

Ministério da Integração Nacional (**coordenação**)

Secretaria de Relações Institucionais da
Presidência da República

Ministério das Relações Exteriores

Gabinete de Segurança Institucional da
Presidência da República

Ministério do Turismo

Ministério da Fazenda

Ministério do Desenvolvimento Indústria e
Comércio Exterior

Ministério da Defesa

Ministério da Educação

Ministério da Saúde

Ministério do Desenvolvimento Social e
Combate à Fome

Ministério do Meio Ambiente

Ministério do Trabalho e Emprego

Ministério da Justiça

Ministério do Desenvolvimento Agrário

Ministério da Agricultura, Pecuária e
Abastecimento

Ministério da Pesca e Aquicultura

Ministério da Previdência Social

Ministério da Cultura

Ministério do Planejamento, Orçamento
e Gestão

Decreto de 08 de Setembro de 2010

Institui a **CDIF**

Convidados

Serviço Brasileiro de Apoio às Micro e Pequenas Empresas

Associação Brasileira de Municípios

Confederação Nacional de Municípios

Frente Nacional de Prefeitos

Conselho de Desenvolvimento dos Municípios Lindeiros ao Lago de Itaipu

Conselho de Desenvolvimento e Integração Sul - CODESUL

Fórum de Governadores da Amazônia Legal

Fórum dos Governadores do CODESUL

Decreto de 08 de Setembro de 2010

Institui a **CDIF**

Competências

1

Definir critérios de **ação conjunta governamental** para o desenvolvimento e a integração da Faixa de fronteira, estimulando a **integração das políticas públicas** e a **parceria** visando a complementaridade das ações

2

Apresentar estudos que visem a melhoria da **gestão multissetorial** para as ações do Governo Federal

3

Propor o desenvolvimento de **sistemas de informações** para o gerenciamento destas ações

4

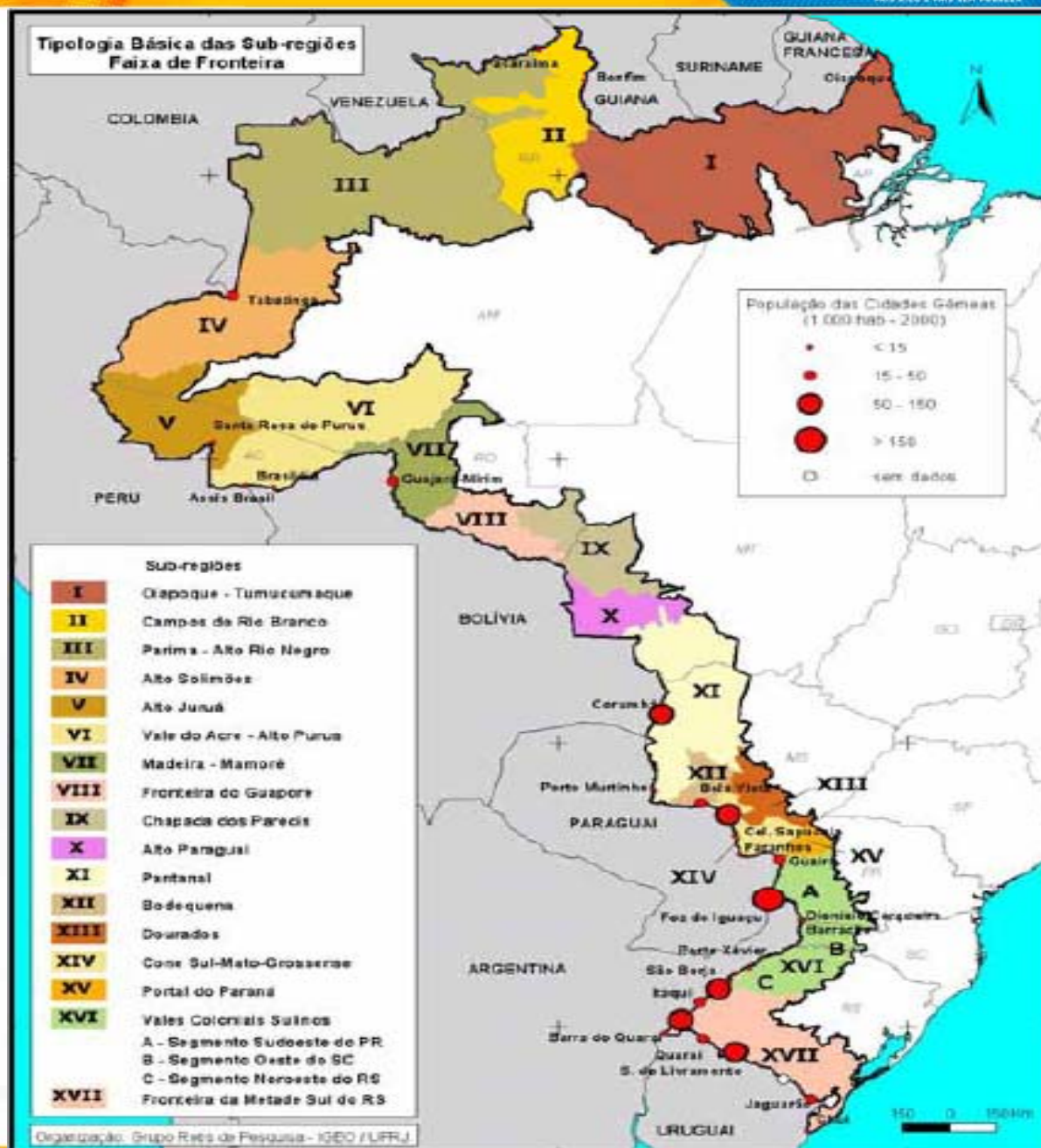
Apresentar **planos regionalizados** de desenvolvimento e integração fronteiriços

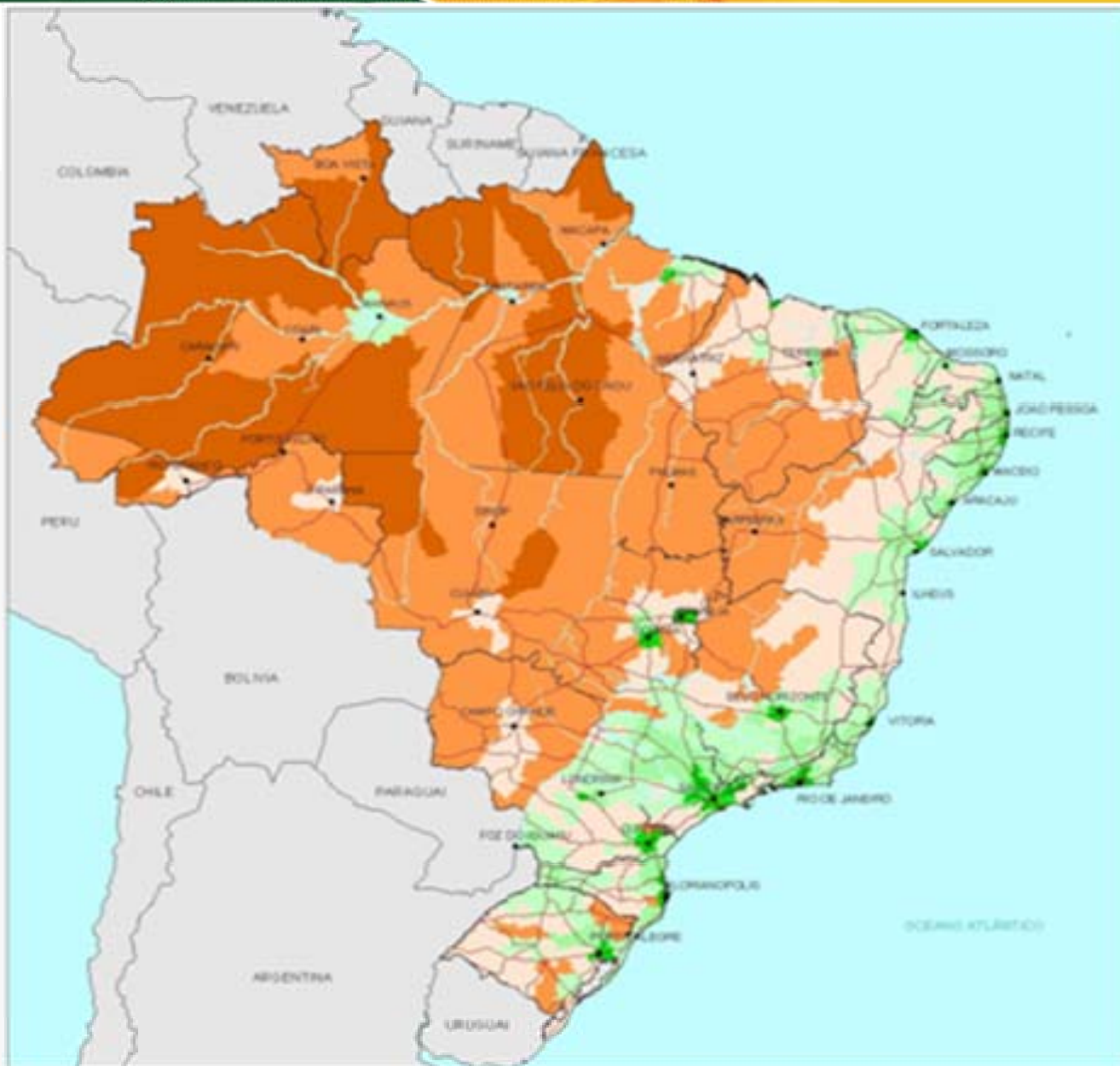
5

Interagir com os núcleos regionais para debater questões de desenvolvimento e integração fronteiriços



Caracterizada por enorme diversidade






Baixíssima Ocupação

Densidade Demográfica =
População total da MRG
dividida pela área territorial
da MRG em Km²

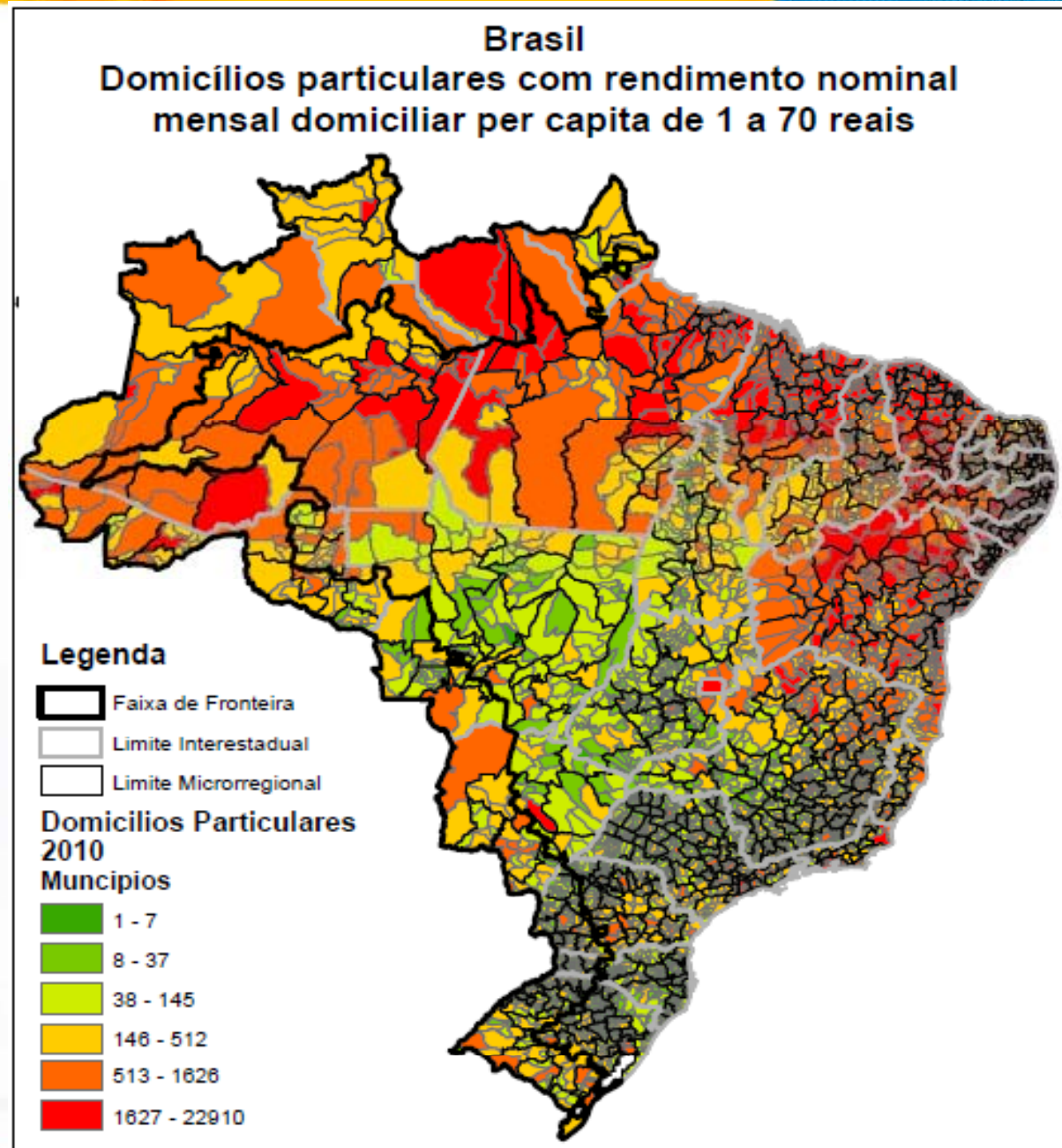
**Brasil - Microrregião Geográfica
(Cartograma 1)**

Densidade Populacional
(Hab/km²)



Fonte: IBGE - Censo Demográfico 2000

Alta Concentração de Pobreza Extrema



Ótica da Segurança - Repressão

- Problemas como tráfico de drogas e armas, contrabando outros

Necessidade da presença do Estado -> Desenvolvimento Regional



Ótica da Segurança e Defesa Nacional:

- ❑ A fronteira sendo concebida como área de segurança nacional a ser protegida de inimigos externos
- ❑ Toda a ênfase na idéia da fronteira como peça fundamental da defesa nacional e da imposição de barreiras às ameaças externas, implicando, de fato, a imposição de limites nas relações com os países vizinhos.
- ❑ Não apenas o Brasil mas em geral os países limítrofes da América do Sul aplicaram regimes específicos para suas áreas de fronteira, geralmente qualificadas como “zonas ou faixas de segurança”, cujos critérios restritivos inibiram e restringiram a implementação de projetos de integração localizados nessas zonas ou faixas.

Ótica da Integração Transfronteiriça:

- **Concepção de aproximação, união e abertura num espaço integrador sobre o qual se devem orientar as estratégias de desenvolvimento através de ações conjuntas entre países vizinhos**
- **Coloca o desenvolvimento regional como estratégia prioritária para a soberania brasileira e a integração continental.**
- **Uma agenda concreta de intervenção que permita superar a visão da fronteira como “espaço-problema” em favor de uma concepção que privilegia a região como um espaço pleno de oportunidades de desenvolvimento, de união com os nossos vizinhos e de valorização da cidadania.**

Problemas de Infra Estrutura Social

Saúde	<p>Desarticulação das políticas de saúde em municípios fronteiriços em ambos lados da fronteira, concernentes ao controle de endemias, à vigilância epidemiológica, sanitária e ambiental e aos programas de prevenção e imunização. O elevado grau de interação das populações fronteiriças tende a tornar inócuas ações de saúde não integradas.</p>
	<p>O diferencial da cobertura do atendimento público gratuito gera afuxo populacional para os serviços de saúde no lado brasileiro (gratuito) e sua sobrecarga</p>
	<p>Sobrecarga na rede pública de saúde pelo afuxo de pacientes fronteiriços estrangeiros domiciliados em cidades-gêmeas ou próximas à fronteira</p>
Educação	<p>Sobrecarga na rede pública de ensino pelo afuxo de estudantes fronteiriços estrangeiros domiciliados em cidades-gêmeas ou próximas à fronteira</p>
	<p>Curriculos escolares da rede pública não adaptados às particularidades da zona de fronteira (necessidade de ensino do idioma castelhano)</p>
	<p>Falta de formação específica para professores de cidades-gêmeas</p>

Principais Problemas de Infra estrutura

Infra-estrutura

Energia-elétrica: duplicação de recursos em investimentos "desconectados" em cidades-gêmeas

Telefonia: o serviço de telefonia intra-urbano em cidades-gêmeas ainda é tarifado como internacional encarecendo as ligações mesmo sendo de curta distância

Falta de conexão viária entre cidades e localidades da zona de fronteira

Problemas de saneamento em cidades-gêmeas

Marco Regulatório Inadequado para Cidades Gêmeas – Legislação e Acordos Internacionais

INVESTIMENTOS DO PAC 1 NA FAIXA DE FRONTEIRA (2007-2010)

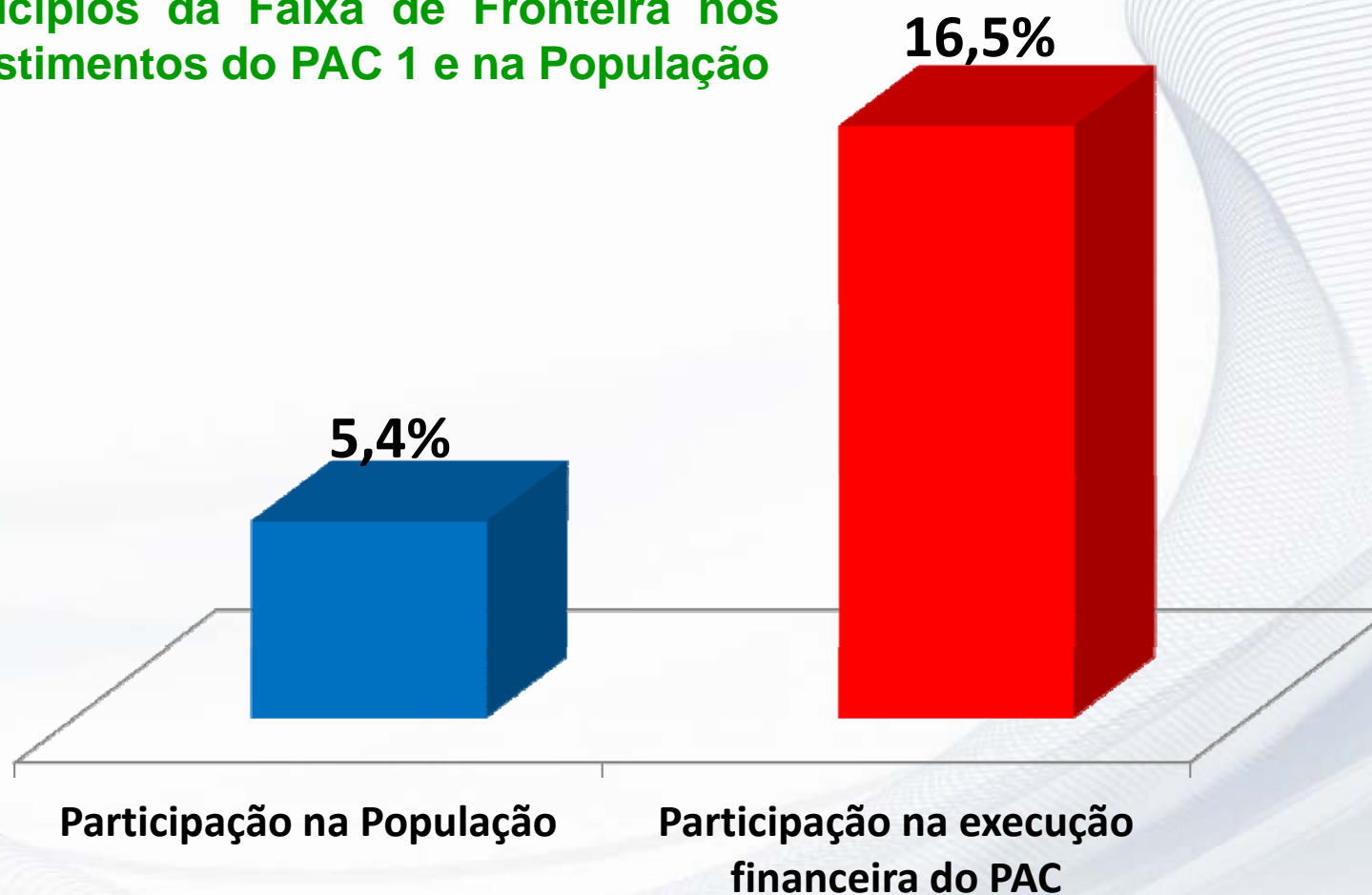
Governo Federal

(EM R\$ MILHÕES)

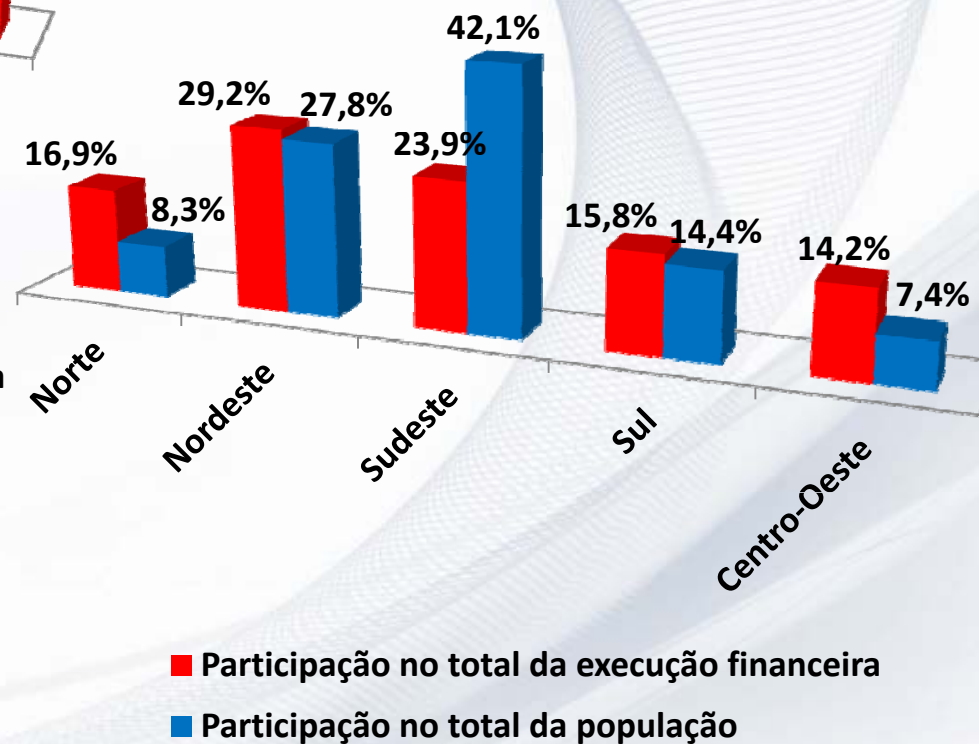
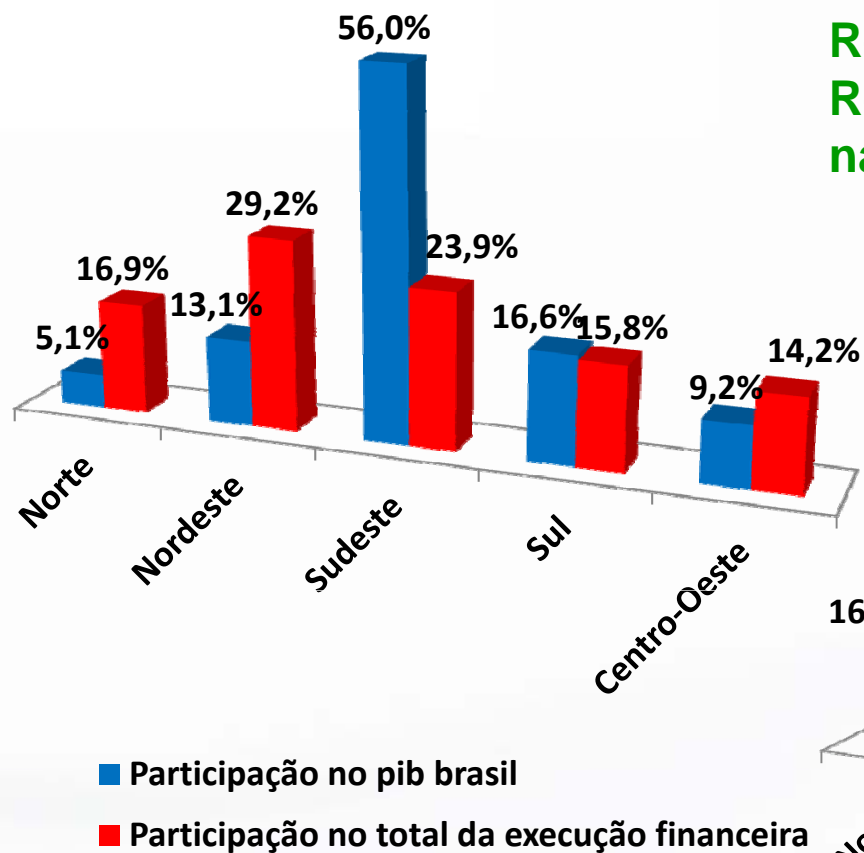
ESTADOS	INVESTIMENTO POR ESTADO	INFRAESTRUTURA		
		LOGÍSTICA (Aeroportos, Embarcações, Rodovias, Ferrovias, Hidrovias)	ENERGÉTICA (Minério, Petróleo, Gás Natural e Eletricidade)	SOCIAL E URBANA (Habitação e Saneamento)
AC	2.043,8	1.006,9	140,3	896,6
AM	224,3	184,8	-	39,5
AP	208,8	177,7	-	31,1
MS	495,6	63,6	18,3	413,6
MT	330,2	173,2	117,2	39,8
PA	20,1	-	-	20,1
PR	564,5	92,5	206,0	266,0
RO	1.918,7	422,0	526,6	970,1
RR	1.172,2	325,2	174,1	672,9
RS	2.284,6	1.007,4	914,5	362,7
SC	407,4	226,0	137,6	43,8
FAIXA DE FRONTEIRA	9.670,2	3.679,3	2.234,6	3.756,2

INVESTIMENTOS DO PAC 1 NA FAIXA DE FRONTEIRA (2007-2010) Governo Federal

Relação entre a Participação dos Municípios da Faixa de Fronteira nos Investimentos do PAC 1 e na População



Relação entre a Participação das Macro Regiões nos Investimentos do PAC 1, na População e no PIB



IIRSA - INICIATIVA PARA A INTEGRAÇÃO DA INFRAESTRUTURA REGIONAL SUL - AMERICANA

EJE	CÓDIGO	NOMBRE DEL PROYECTO	MONTO DE INVERSIÓN (en US\$)	PAÍS / PAÍSES
DE CAPRICORNIO	CAP14	NUEVO PUENTE PUERTO PRESIDENTE FRANCO - PORTO MEIRA, CON CENTRO DE FRONTERA PARAGUAY - BRASIL	80.000.000	
DE CAPRICORNIO	CAP52	PUENTE FERROVIARIO CON PATIO DE CARGAS (CIUDAD DEL ESTE - FOZ DO IGUAÇU)	70.000.000	
DE LA HIDROVÍA PARAGUAY-PARANÁ	HPP08	SISTEMA DE PREDICCIÓN DE NIVELES EN EL RÍO PARAGUAY (APA - AGUAS ARRIBA)	1.500.000	
DE LA HIDROVÍA PARAGUAY-PARANÁ	HPP07	MEJORAMIENTO DE LA NAVEGABILIDAD DEL RÍO PARAGUAY ENTRE APA Y CORUMBÁ (*)	4.300.000	
DE LA HIDROVÍA PARAGUAY-PARANÁ	HPP28	PROYECTO BINACIONAL TRANSPOSICIÓN DE ITAIPÚ	0	
DE LA HIDROVÍA PARAGUAY-PARANÁ	HPP29	PROYECTO BINACIONAL MEJORAMIENTO DE LA NAVEGABILIDAD EN EL LAGO ITAIPÚ	0	
DE LA HIDROVÍA PARAGUAY-PARANÁ	HPP108	SISTEMA DE PREDICCIÓN DE NIVELES EN EL RÍO PARAGUAY (APA - ASUNCIÓN)	0	
DEL AMAZONAS	AMA28	INTERCONEXIÓN FERROVIARIA VIAL PUCALLPA - CRUZEIRO DO SUL	0	
DEL ESCUDO GUAYANÉS	GUY11	PUENTE SOBRE EL RÍO TAKUTU	10.000.000	
DEL ESCUDO GUAYANÉS	GUY28	MEJORAMIENTO DE LA CARRETERA GEORGETOWN - ALBINA; CARRETERA DE MACAPÁ A OYAPOCK; TRAMO FERREIRA GOMES - OYAPOCK	295.000.000	
INTEROCEÁNICO CENTRAL	IOC08	PASO DE FRONTERA CARMELO PERALTA - PORTO MURTINHO	0	
INTEROCEÁNICO CENTRAL	IOC25	PASO DE FRONTERA PUERTO SUÁREZ - CORUMBÁ	2.000.000	
INTEROCEÁNICO CENTRAL	IOC29	PASO DE FRONTERA SAN MATÍAS - CÁCERES (PORTO LIMÃO)	2.000.000	
MERCOSUR-CHILE	MCC16	NUEVOS PUENTES ARGENTINA - BRASIL (RÍO URUGUAY)	500.000	
MERCOSUR-CHILE	MCC21	AMPLIACIÓN DE LOS MUELLES DEL PUERTO DE RÍO GRANDE	375.000.000	
MERCOSUR-CHILE	MCC22	CONSTRUCCIÓN DEL PUENTE INTERNACIONAL JAGUARÃO - RÍO BRANCO	65.000.000	
MERCOSUR-CHILE	MCC81	SISTEMA DE ITAIPÚ (EXISTENTE)	18.000.000.000	
MERCOSUR-CHILE	MCC83	CONSTRUCCIÓN DE PLANTA HIDROELÉCTRICA DE GARABÍ	2.728.000.000	

INVESTIMENTOS DO PAC 2 (2011)

Infra Estrutura Hídrica - Ministério da Integração Nacional

(EM R\$ MILHÕES)

ESTADOS	INVESTIMENTO POR ESTADO (Barragens, Irrigação, Drenagem e Dragagem de Rios)	MUNICÍPIOS BENEFICIADOS
RS	434,60	Rosário do Sul, Dom Pedrito e Bagé
SC	100,70	Chapecó
MS	100,00	Ponta Porã
RR	22,30	Boa Vista
FAIXA DE FRONTEIRA	657,60	

INVESTIMENTOS DO MINISTÉRIO DA INTEGRAÇÃO NACIONAL (2007-2010)

Programa de Promoção do Desenvolvimento da Faixa de Fronteira - PDFF

(EM R\$ MILHÕES)

ESTADOS	INVESTIMENTO POR ESTADO (Infraestruturas logística, energética, social e urbana)	NÚMERO DE MUNICÍPIOS BENEFICIADOS
AC	36,5	21
AM	-	-
AP	1,8	3
MS	-	-
MT	-	-
PA	-	-
PR	23,9	68
RO	2,6	2
RR	68,4	10
RS	10,4	78
SC	1,8	13
FAIXA DE FRONTEIRA	145,5	195

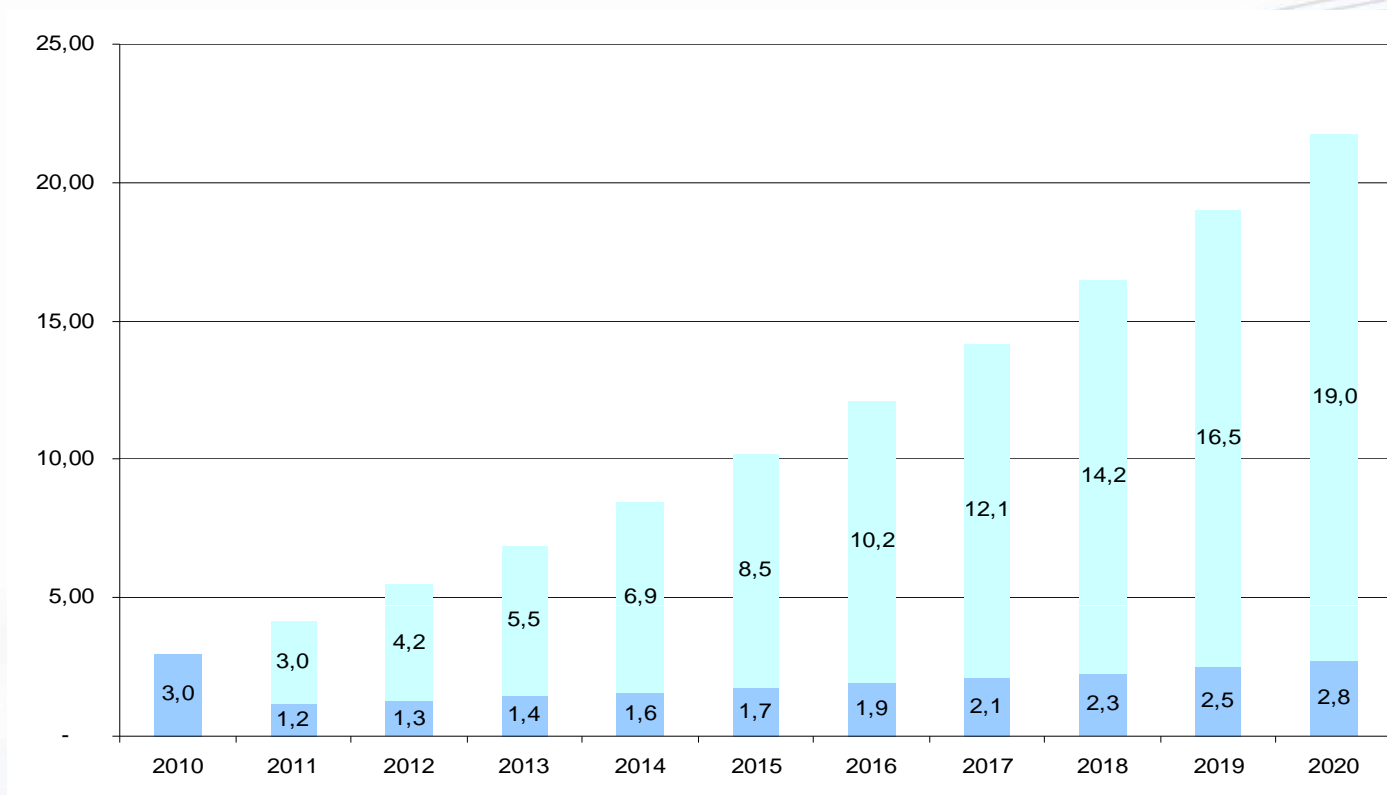
CONTRATAÇÕES DO FUNDO DE DESENVOLVIMENTO DA AMAZÔNIA – FDA EM PROJETOS DE INFRA-ESTRUTURA (2007 À JUNHO/2011)

(EM R\$ MILHÕES)

ESTADO	INVESTIMENTO POR ESTADO (Agroindústria, Infraestrutura energética e Telecomunicação)	MUNICÍPIOS BENEFICIADOS
AM	1.392,2	Diversos
AP	949,3	Diversos
PA	1.004,1	Diversos
RO	14.575,1	Pimenta Bueno, Porto Velho, Rolim de Moura
DIVERSOS	888,3	Diversos, incluindo Municípios de Faixa de Fronteira
TOTAL	18.809,0	

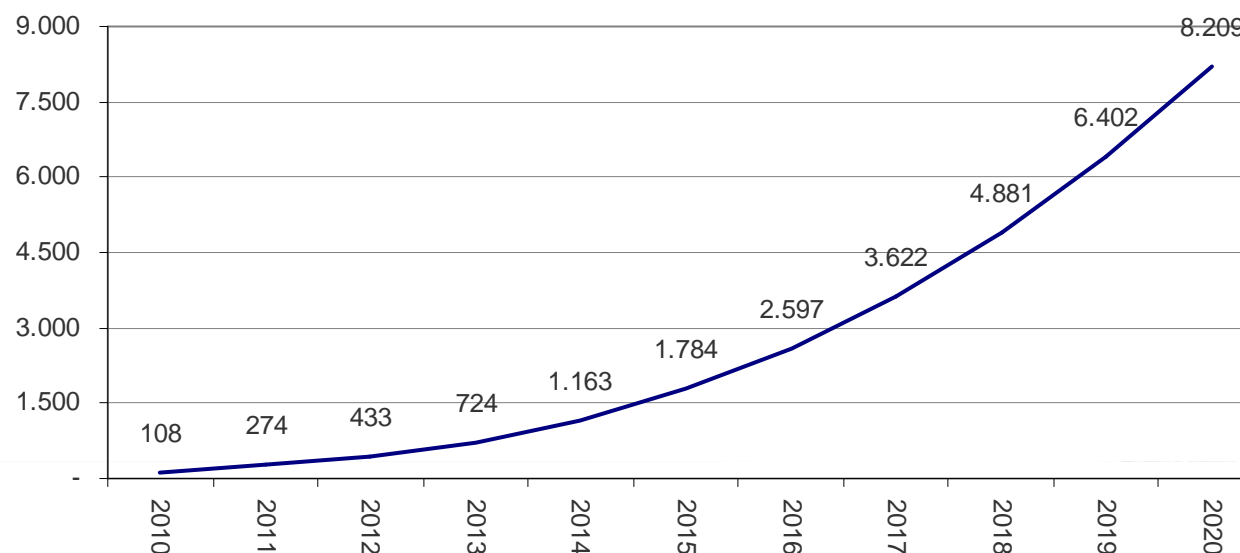
Exs: Linhão de transmissão Tucuruí-Macapá-Manaus, UHE Santo Antonio, Banda Larga para a maioria dos estados da Amazônia.

EVOLUÇÃO DO ORÇAMENTO DO FDA – em bilhões de R\$ Projeção 2010/2020



Do total aplicado até 2010, o Fundo receberá aportes anuais crescentes, de acordo com a Receita Corrente Líquida da União, alcançando R\$ 21,7 bilhões em 2020.

INCREMENTO DECORRENTE DA FINANCEIRIZAÇÃO - FDA (amortizações e encargos – em bilhões de R\$)



Com a financeirização, além dos aportes anuais efetuados pelo Governo, as disponibilidades do FDA serão acrescidas, ano a ano, atingindo um incremento de R\$8,2 bilhões em 2020, alcançando um valor de 29,9 bilhões

Ministério da Integração Nacional
Secretaria de Desenvolvimento Regional



Sérgio de Castro
Secretário

SBN Qd. 02 Lote 11
Ed. Apex Brasil, Portaria B
2º Subsolo
70040-020 Brasília DF

Tels.: (61) 3414.5619/5425
Cel.: (61) 9824-0464
Fax: (61) 3414.5711
sergio.castro@integracao.gov.br