

MINISTÉRIO DA DEFESA

SEORI/DEADI



PROGRAMA CALHA NORTE

AGO 2011

PROGRAMA CALHA NORTE



25 ANOS

...em prol de uma amazônia desenvolvida e segura.



SUMÁRIO

1 - HISTÓRICO

2 - MISSÃO E OBJETIVO DO PCN

3 - REGIÃO DO CALHA NORTE

4 - ESTRATÉGIA DE ATUAÇÃO

5 – CONVÊNIOS

6 - LOA

7 - FATORES DE FORÇA E FRAQUEZA

8 - SÍNTESE



HISTÓRICO

PROGRAMA CALHA NORTE

1985 - SG/CSN e SEPLAN

1985 a 1988 – SG/CSN

1988 a 1990 – SADEN

1990 a 1998 – SAE

JAN a JUL / 1999 MEPE

10 DE JUNHO DE 1999

MINISTÉRIO DA DEFESA

SPEAI/DPE (18/11/2010) SEORI/DEADI



MISSÃO E OBJETIVO

Contribuir para a manutenção da Soberania Nacional e Integridade Territorial e para a promoção do desenvolvimento regional na área de atuação do Programa Calha Norte, visando aumentar a presença do Poder Público na região de atuação do Programa, contribuindo para a defesa nacional, proporcionando assistência às suas populações e fixando o homem na Região.



REGIÃO DO CALHA NORTE



Área de 1985 a 2003

04 ESTADOS

Amazonas / Pará / Amapá / Roraima

74 Municípios

*Amazonas (33) / Pará (10) / Amapá (16)
Roraima (15)*

7.413 km DE FRONTEIRA

*Peru / Colômbia / Venezuela / Guiana
Suriname / França*

ÁREA:

1.500.000 km² / 18% do Território do País

Área de 2003 a 2005

06 ESTADOS

*Acre / Amapá / Amazonas / Pará /
Rondônia / Roraima*

151 Municípios

*Acre (22) / Amapá (16) / Amazonas (45)
Pará (26) / Rondônia (27) / Roraima (15)*

10.938 km DE FRONTEIRA

*Bolívia / Peru / Colômbia / Venezuela / Guiana
Suriname / França*

ÁREA:

2.186.252 km² / 25 % do Território do País



REGIÃO DO CALHA NORTE



Área a partir de 2006

06 ESTADOS

Acre / Amapá / Amazonas / Pará / Rondônia / Roraima

194 MUNICÍPIOS

**Acre (22) / Amapá (16) / Amazonas (62) /
Pará (27) / Rondônia (52) / Roraima (15)**

10.938 km DE FRONTEIRA

**Bolívia / Peru / Colômbia / Venezuela /
Guiana / Suriname (França)**

ÁREA:

2.743.986 km² / 32,2 % do Território do País



ESTRATÉGIA DE ATUAÇÃO

- **VERTENTE MILITAR – QUATRO (04) AÇÕES VOLTADAS PARA A MANUTENÇÃO DA SOBERANIA E INTEGRIDADE TERRITORIAL.**
- **VERTENTE CIVIL – UMA (01) AÇÃO VOLTADAS PARA O DESENVOLVIMENTO REGIONAL.**



ESTRATÉGIA DE ATUAÇÃO

VERTENTE MILITAR

AÇÕES VOLTADAS PARA MANUTENÇÃO DA SOBERANIA E INTEGRIDADE TERRITORIAL.

- 1. INFRAESTRUTURA DE UNIDADES MILITARES**
- 2. MANUTENÇÃO DE AERÓDROMOS INSTALADOS NOS PELOTÕES ESPECIAIS DE FRONTEIRA**
- 3. ADEQUAÇÃO DE EMBARCAÇÕES PARA CONTROLE E SEGURANÇA DA NAVEGAÇÃO FLUVIAL**
- 4. ADEQUAÇÃO DA INFRAESTRUTURA NOS PELOTÕES ESPECIAIS DE FRONTEIRA**

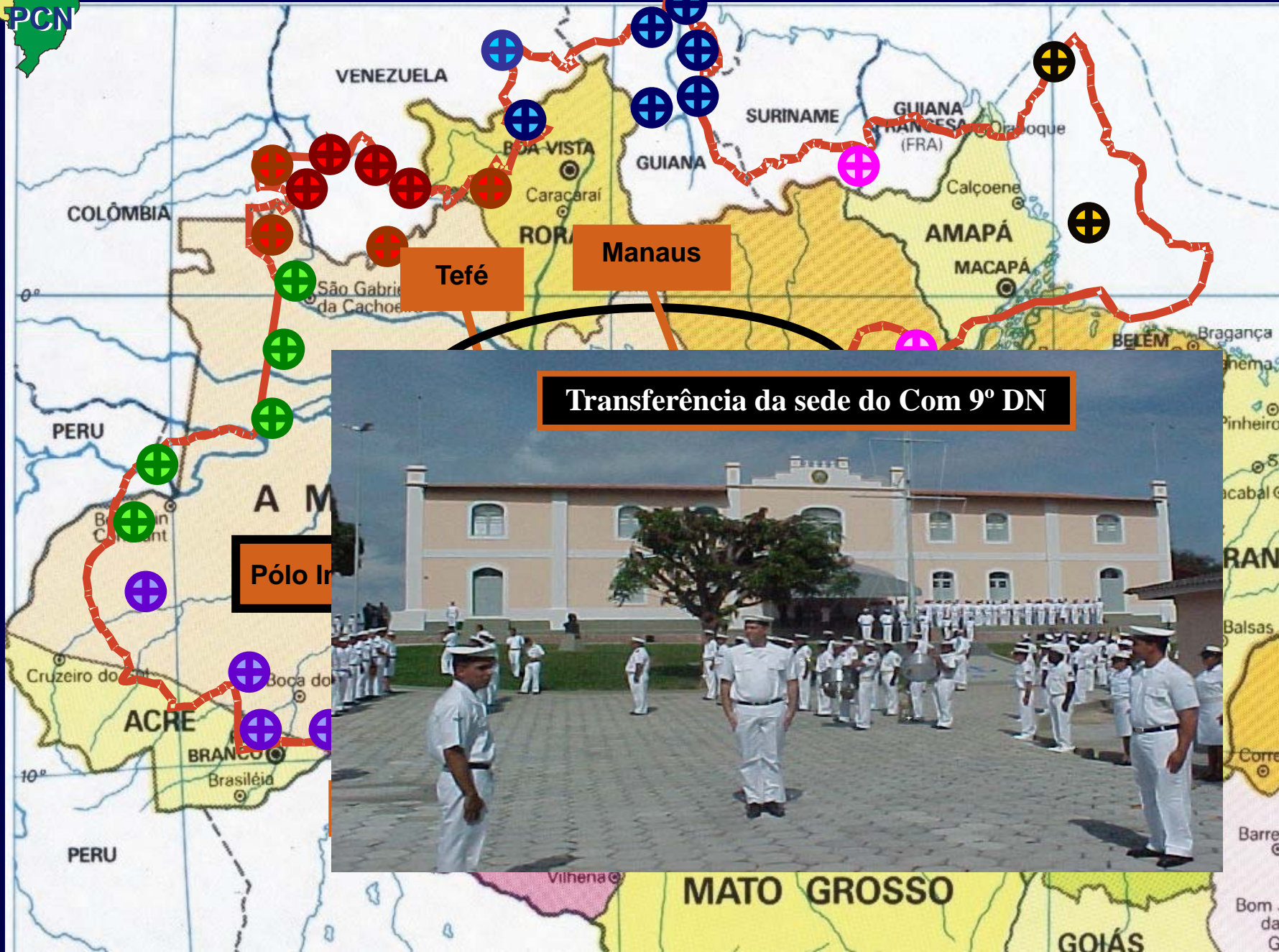


AÇÕES E REALIZAÇÕES

Vertente civil

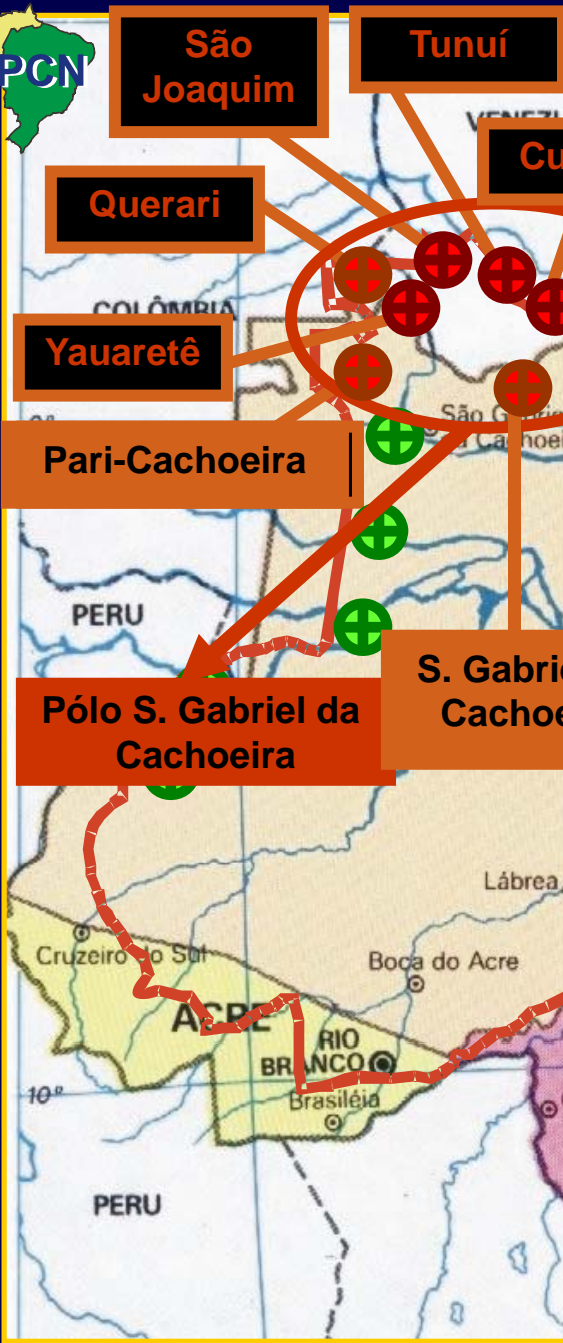
AÇÃO VOLTADA AO DESENVOLVIMENTO

1. IMPLANTAÇÃO DE INFRAESTRUTURA BÁSICA NOS MUNICÍPIOS DA REGIÃO DA CALHA NORTE



Transferência da sede do Com 9º DN





Dest. de Aeronáutica de S. G. da Cachoeira





Pólo Roraima

Paracaima

Uiramutã

Auaris

Normandia

Surucucu

Boa Vista

Bonfim



Hangar na BABV





AÇÕES E REALIZAÇÕES

ADEQUAÇÃO DE EMBARCAÇÕES PARA CONTROLE E SEGURANÇA DA NAVEGAÇÃO FLUVIAL



**NAVIO DE ASSISTÊNCIA
HOSPITALAR
DR. MONTENEGRO**



**LANCHA DE AÇÃO
RÁPIDA (LAR)**



LANCHA DE APOIO E ENSINO À PATRULHA (LAEP)



AÇÕES E REALIZAÇÕES

Ações da COMARA na região amazônica





AÇÕES E REALIZAÇÕES

Manutenção de Aeródromos na Região do Calha Norte

Aç

as



TIRIÓS

'87 1 4



CONVÊNIOS

*CONVÊNIOS REALIZADOS COM
ESTADOS E PREFEITURAS PARA O
DESENVOLVIMENTO REGIONAL.*



CENTRO COMERCIAL – VILA PACARAIMA - RORAIMA

ESCOLA MUNICIPAL - BONFIM



QUADRA POLIESPORTIVA – TERRA SANTA - PA





ESCOLA PARINTINS

ESCOLA PARINTINS - AM



PARINTINS
pra. viver e amar

**ESCOLA MUNICIPAL
IRMÃ CRISTINE**





RECURSOS ALOCADOS

LOA - 2011

VERTENTE MILITAR:

- Orçamento aprovado – R\$ 68.000.000,00
- Orçamento liberado – R\$ 40.460.000,00 (59,5%)

VERTENTE CIVIL: R\$ 416.352.792,00

FATORES DE FORÇA DO PCN

- ***ELEVADA CREDIBILIDADE JUNTO AOS PARLAMENTARES, EM RAZÃO DO ELEVADO ÍNDICE DE APROVEITAMENTO DOS RECURSOS DECORRENTES DE EMENDAS INDIVIDUAIS E DE BANCADA;***
- ***PLENA INTEGRAÇÃO COM AS FFAA, COM ÊNFASE AO EB, BASTANTE ATUANTE NA ÁREA DE ATUAÇÃO DO PROGRAMA, DE TAL MODO QUE MUITAS OBRAS CIVIS SÃO ACOMPANHADAS POR ENGENHEIROS MILITARES DESTACADOS NA REGIÃO;***
- ***FACILIDADE NO USO DE MEIOS MILITARES (VIATURAS, AVIÕES, HELICÓPTEROS E HOTEIS DE TRÂNSITO) NAS INSPEÇÕES E RECEBIMENTOS DAS OBRAS;***
- ***O TRABALHO DE ORIENTAÇÃO POR PARTE DE NOSSOS TÉCNICOS E ENGENHEIROS, BEM COMO ÀS INSTRUÇÕES, ORIENTAÇÕES E MODELOS DE REQUERIMENTOS INSERIDOS NO SITE DO MD FAVORECEM O ENTENDIMENTO DE QUESTÕES TÉCNICAS – INTEROPERABILIDADE COM OS CONVENENTES.***


SÍNTESE

O PCN TRANSCENDE EM MUITO O ASPECTO MILITAR DA REGIÃO ABRANGIDA PELO PROGRAMA.

ELE SE REVESTE DE INTERESSE **POLÍTICO ESTRATÉGICO** PARA SE MOSTRAR COMO UM PROGRAMA GOVERNAMENTAL ARROJADO E MULTIDISCIPLINAR, DE CONSIDERÁVEL ALCANCE SOCIAL PARA OS BRASILEIROS, CUJA PRESENÇA EM ÁREAS INÓSPITAS É UM FATOR IMPORTANTE PARA ASSEGURAR A JURISDIÇÃO BRASILEIRA SOBRE A REGIÃO.

CONCLUSÃO

AMAZÔNIA



JOSÉ MARIA DA SILVA PARANHOS JUNIOR

Barão do Rio Branco

(1845 – 1912)



CÂNDIDO MARIANO DA SILVA RONDON

Marechal Rondon

(1865 – 1958)

Sonhos