



Ministro de Estado da Defesa

Dr Nelson Jobim

Comissão de Relações Exteriores e de Defesa

Nacional

Subcomissão Permanente da Amazônia

O Cenário



- 09 Soberanias Nacionais
- 7.000.000 km²
- 1/20 Sup Terrestre
- 2/5 A. Sul
- 1/5 Água doce mundial
- 1/3 das florestas
- 3 Fusos horários
- 2 Hemisférios



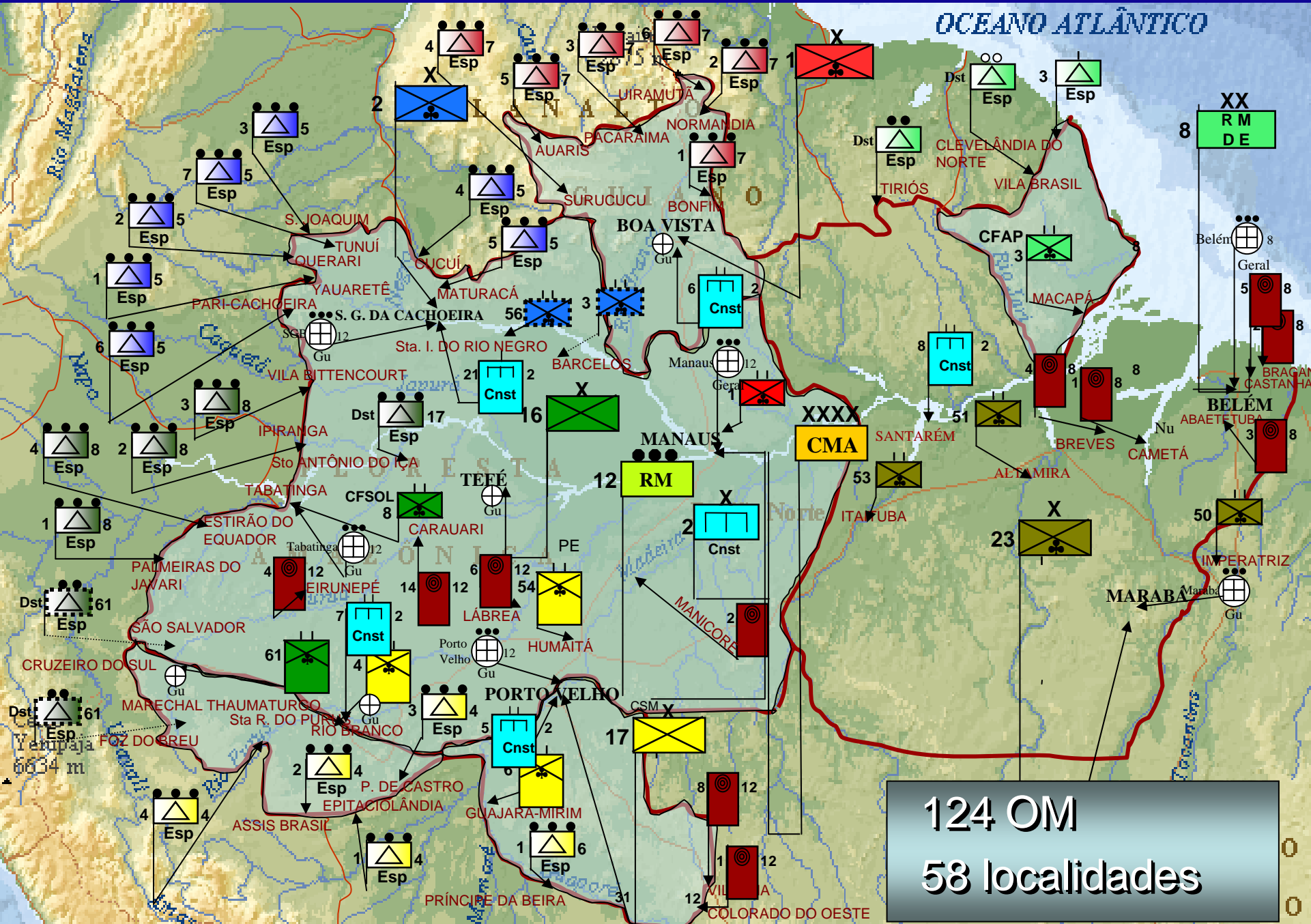
1950 - 1.000 militares

1986 - 6.000 militares

2004 - 22.000 militares

2008 - 25.000 militares

Dispositivo do Comando do Exército



Dispositivo do Comando da Aeronáutica



Estado

Maior

de

Defesa

Operações Combinadas em

Área Amazônica

e

Outras Ações

OPERAÇÕES COMBINADAS EM ÁREA AMAZÔNICA

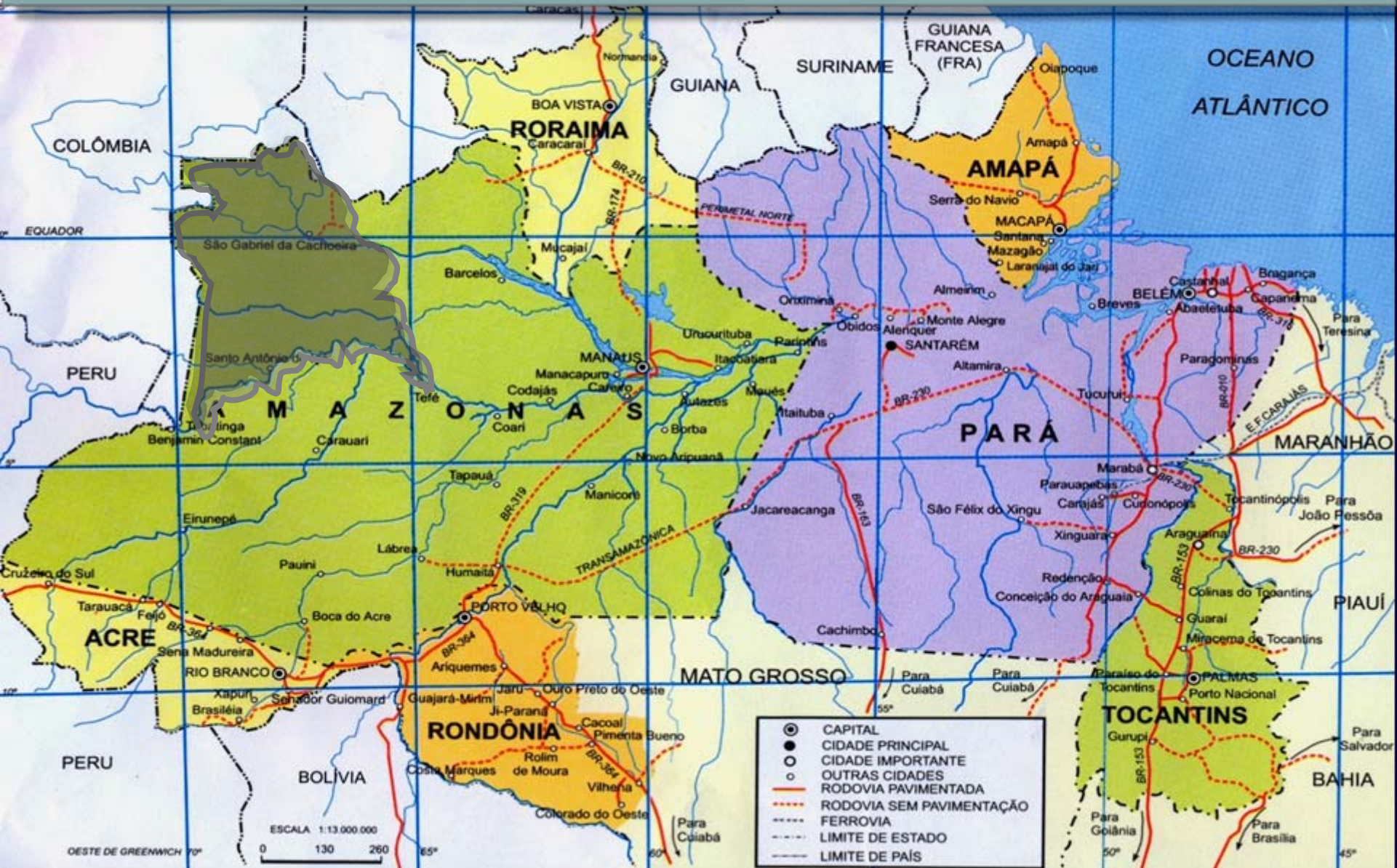
CONCEITOS

Operações Combinadas: são operações empreendidas por elementos ponderáveis de mais de uma FA, sob a responsabilidade de um comando único.

Comando Combinado: Comando de mais alto nível com responsabilidade de cumprir determinada missão e que terá como subordinados, quando necessário, elementos de mais de uma FA. Caracteriza-se pelo comando único e pela existência de um Estado-Maior Combinado.

Estado-Maior Combinado: é o órgão composto de pessoal militar qualificado, pertencente às forças componentes, que tem por finalidade assessorar ao Cmt.

2002 – Operação TAPURU



2002 – Operação TAPURU

Dados Básicos

1º Exercício Combinado realizado sob a coordenação do MD.

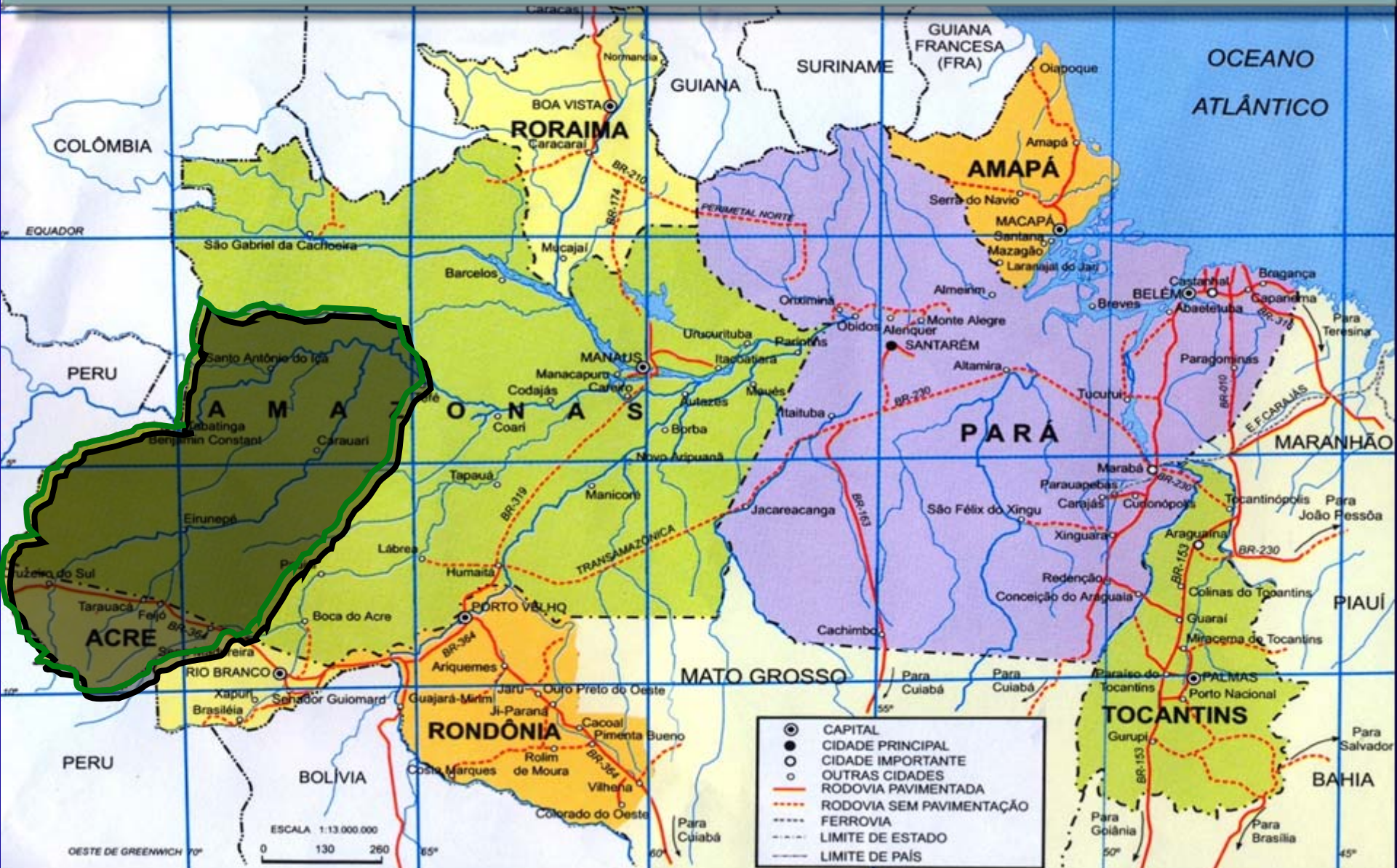
Período: 20 a 25 de maio de 2002

Local: Fronteira com a Colômbia

**Objetivo: Garantir a integridade da área de fronteira na
região conhecida como “Cabeça do Cachorro”**

**Pontos Altos: A constituição de um Comando Único e de um
Estado - Maior Combinado;
A adjudicação de meios pelo MD e
Os Planejamentos iniciais.**

2003 – Operação TIMBÓ I



2003 – Operação TIMBÓ I

Dados Básicos

Período: maio de 2003

Local: Fronteira com a Colômbia

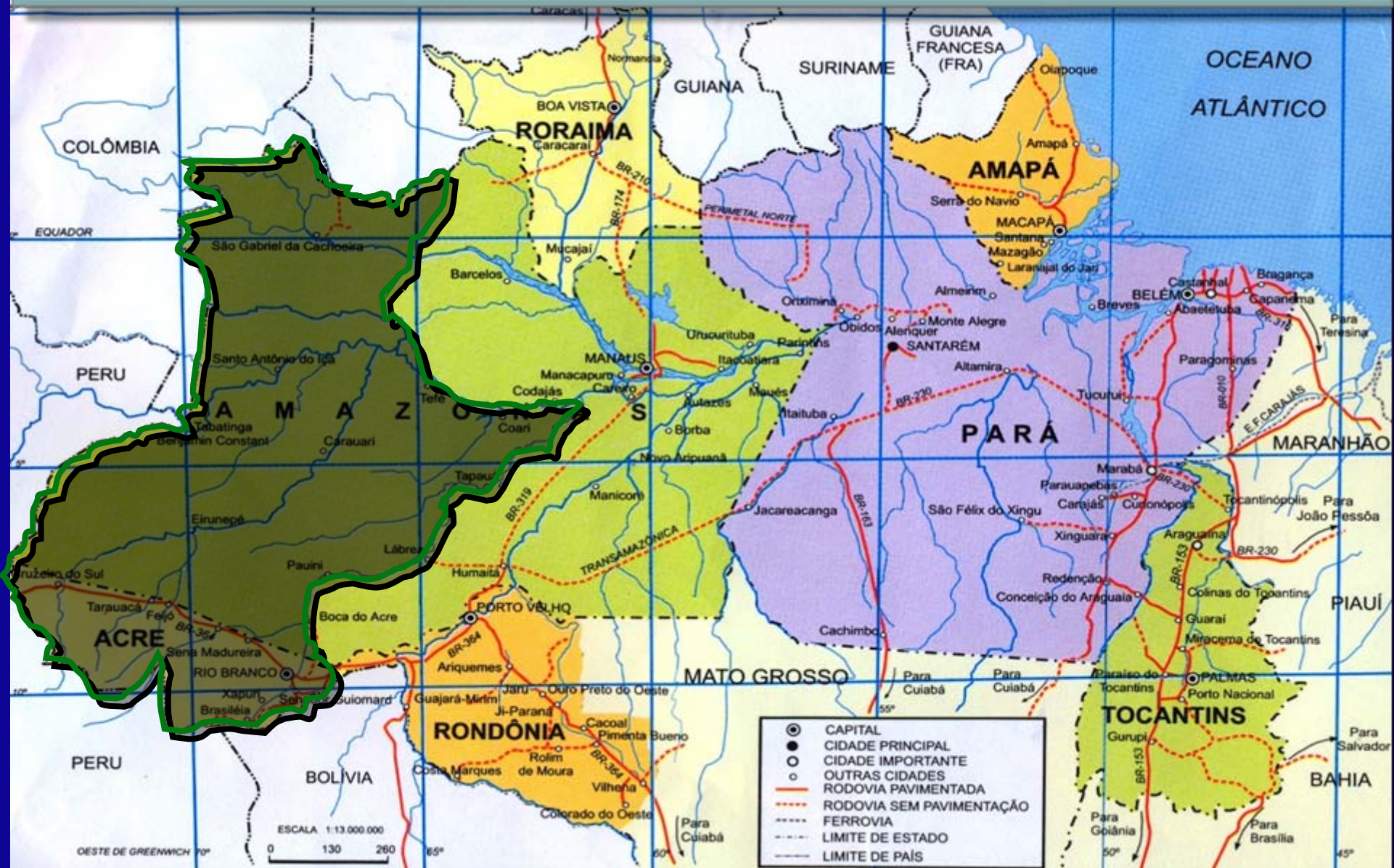
Objetivo: Impedir a entrada, no território brasileiro, de nacionais de países limítrofes, em situação de conflito interno....FARC

Pontos Altos: Correção de deficiências apresentadas na Operação TAPURU;

Instalação e exploração do Centro do Comando Supremo (COCS), instalado em Brasília/MD e

O uso da comunicação social

2004 - Operação TIMBÓ II



2004 – Operação TIMBÓ II

Dados Básicos

Período: 12 a 23 de julho de 2004

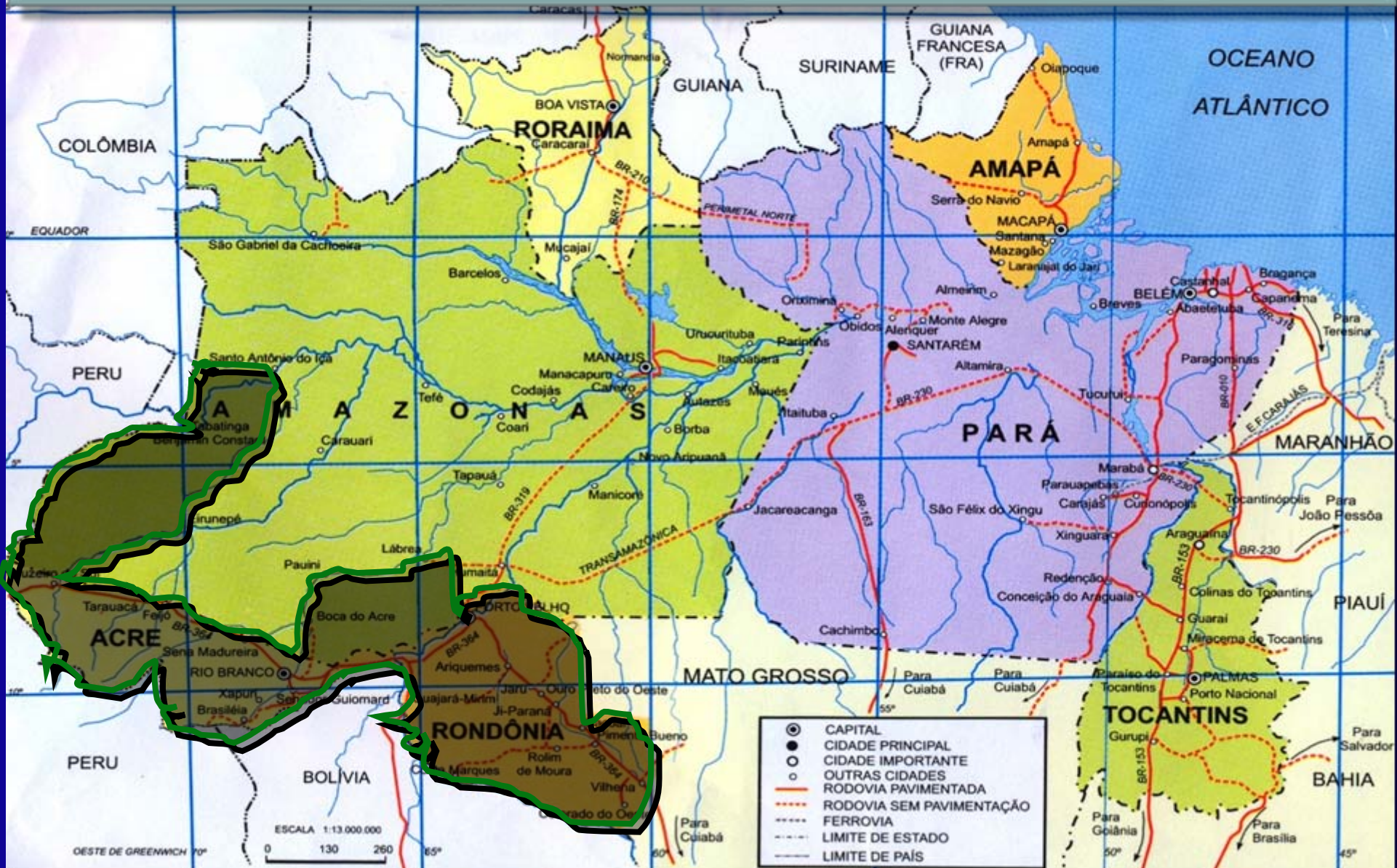
Local: Fronteira com a Colômbia

Objetivo: Cenário admitido na HE “A” – Variante 1

**Defesa da soberania, com a preservação da
integridade territorial; do patrimônio e
dos interesses nacionais relativos à Amazônia**

**Pontos Altos: Estruturação do Comando Combinado Amazônia
em Forças Singulares e Forças Combinadas**

2005 – Operação TIMBÓ III



2005 – Operação TIMBÓ III

Dados Básicos

Período: 20 a 30 de julho de 2005

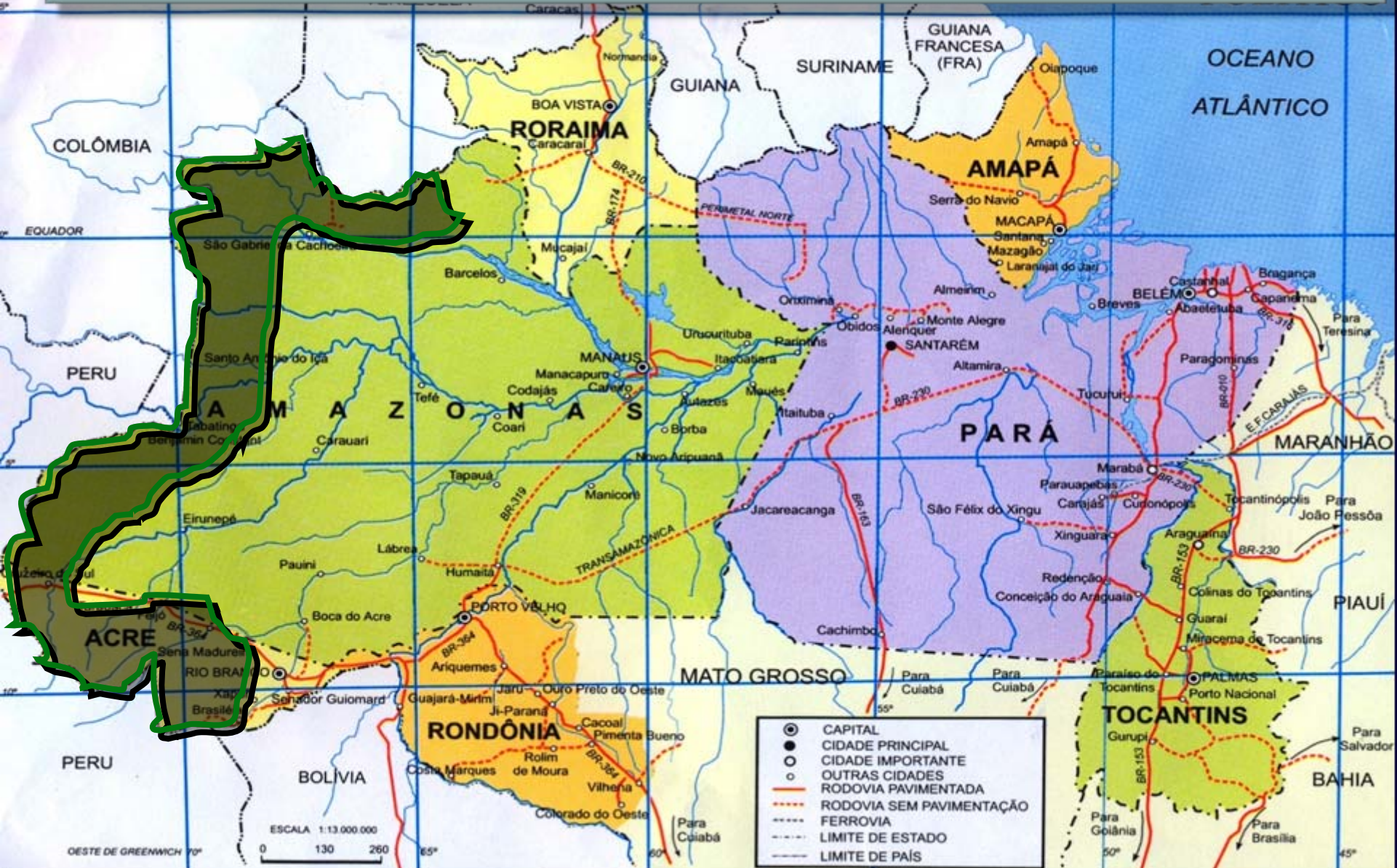
Local: Fronteira com a Colômbia

Objetivo: Realizar um adestramento combinado de defesa da soberania, com a preservação da integridade territorial, do patrimônio e dos interesses nacionais relativos à Amazônia e

Intensificar a presença do Estado

Pontos Altos: Aprimoramento da doutrina de emprego combinado das Forças Armadas

2006 – Operação TIMBÓ IV



2006– Operação TIMBÓ IV

Dados Básicos

Período: 20 a 30 de julho de 2006

Local: Faixa de Fronteira, Estados do Amazonas e do Acre

Objetivo: Realizar um adestramento combinado de defesa da soberania, com a preservação da integridade territorial, do patrimônio e dos interesses nacionais relativos à Amazônia e

Intensificar a presença do Estado

Pontos Altos: Intensificação da presença dos Comandos

Militares subordinados

2006– Operação TUCUNARÉ

Dados Básicos

Período: 13 a 22 de setembro de 2006

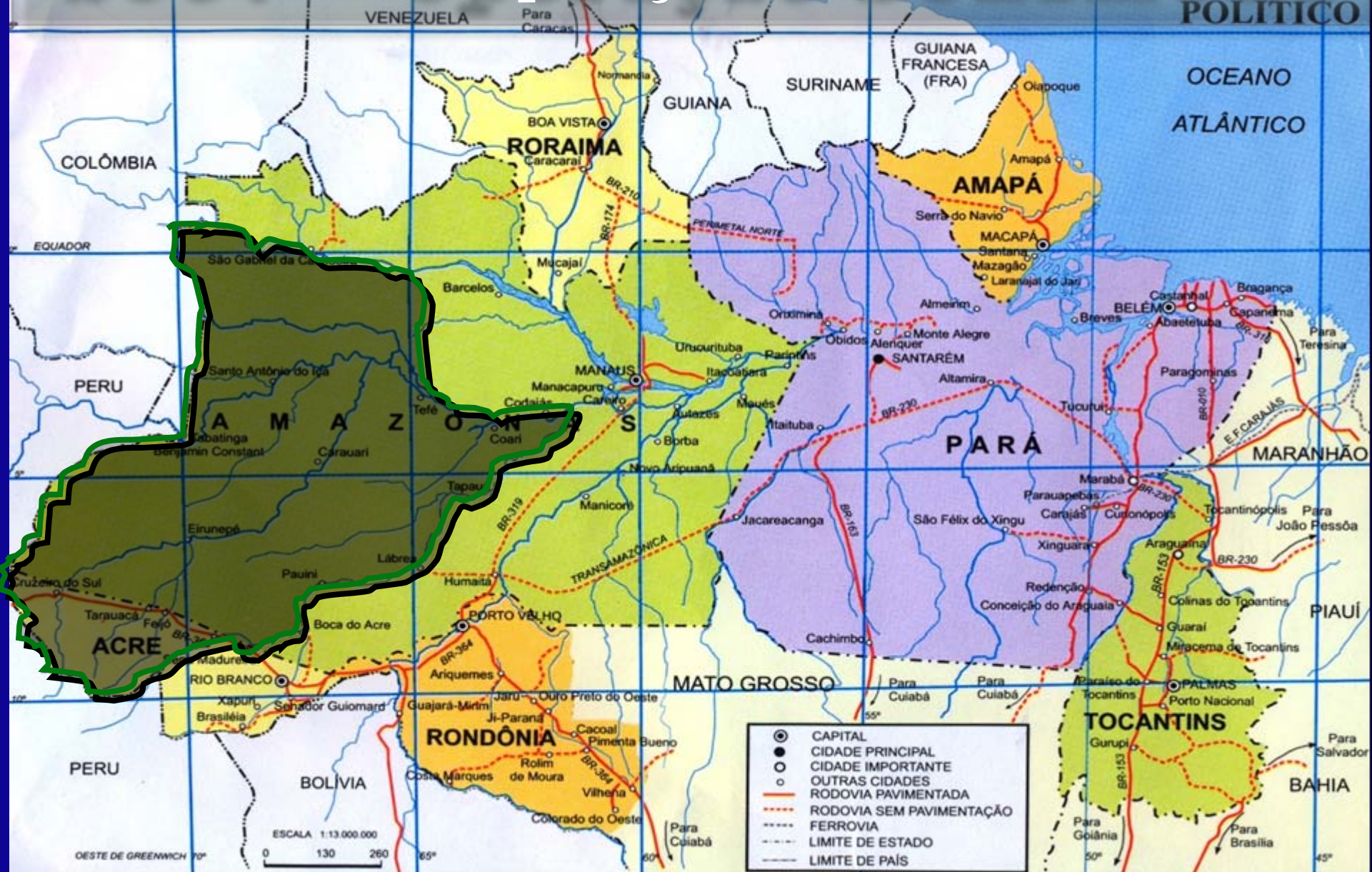
Local: Estados do Amapá e Pará

**Objetivo: Defesa da soberania, com a preservação da
integridade territorial, do patrimônio e dos
interesses nacionais relativos à Amazônia**

**Pontos Altos: Comando Único, atribuído ao Comando Militar
da Amazônica – CMA**

Obs: Emprego de 2709 militares

2007 – Operação SOLIMÕES



2007 – Operação SOLIMÕES

Dados Básicos

Período: 01 a 10 de agosto de 2007

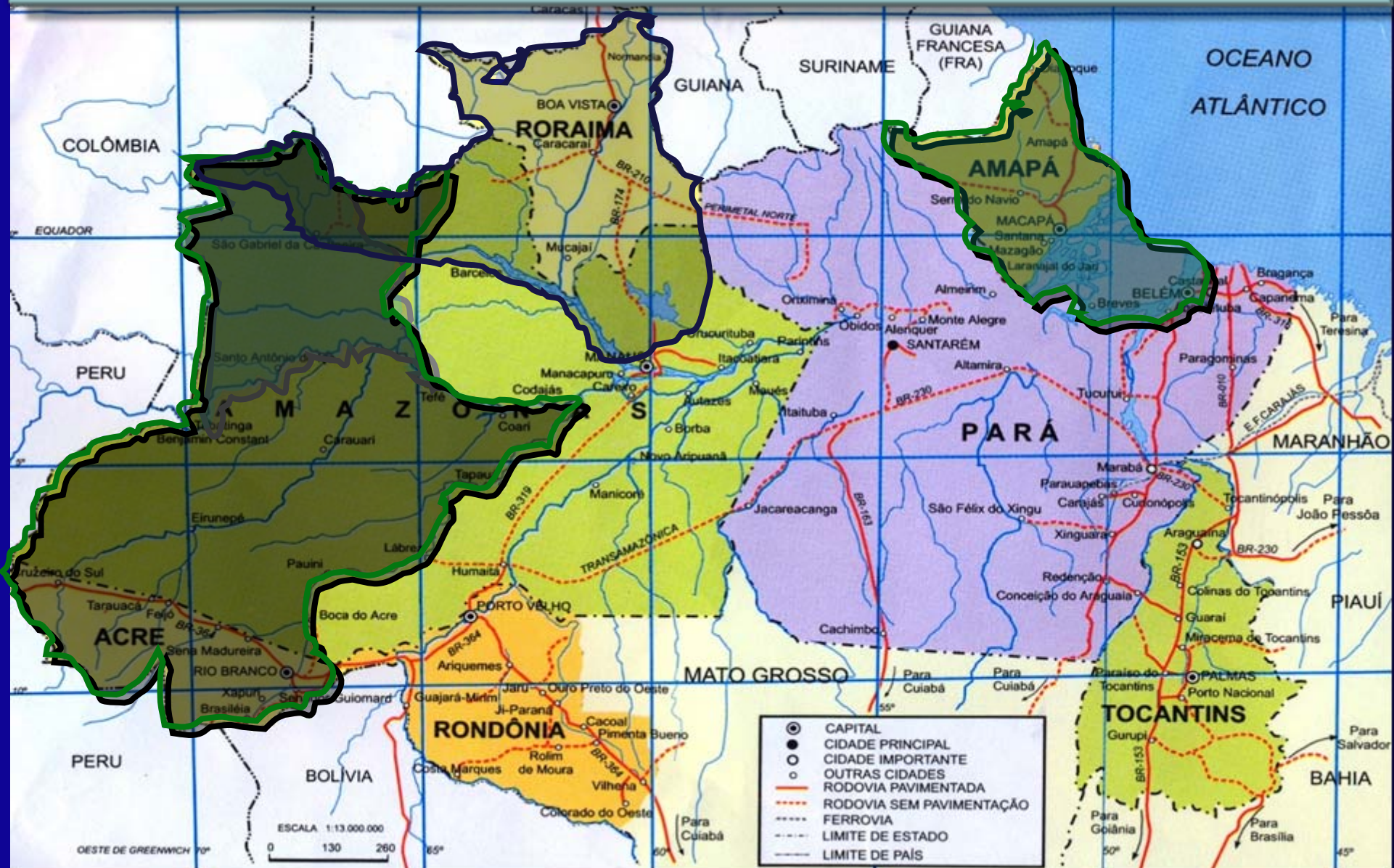
Local: Estados do Amazonas (Municípios de Coari, Tefé e Urucu), Acre e Rondônia

Objetivo: Defesa da soberania, com a preservação da integridade territorial, do patrimônio e dos interesses nacionais relativos à Amazônia contra oponente de poder militar inferior

Pontos Altos: Comando Único, atribuído ao Comando Militar da Amazônica – CMA

Obs: Emprego de 4400 militares

2008-OPERAÇÃO PORAQUÊ



2008 – Operação PORAQUÊ

Dados Básicos

Período: 04 a 15 de agosto de 2008

Local: Estados do Amazonas e Roraima

Objetivo: Adestrar os Cmdo e EM no Plj, Cmdo, controle e execução de

Op Cbn, em um cenário de conflito armado convencional no ambiente amazônico;

Realizar o adestramento combinado nos níveis operacional e tático e

Efetivar ações que envolvam o combate convencional em área de Selva

Obs: Emprego de 5300 militares

Estado

Maior

de

Defesa

Outras Ações

2004

Outubro

Local: Amazonas, Pará, Amapá, Roraima e Acre

Missão: TSE / Eleições – G L O e Ap Log

2005

* **Outubro** **Local:** Pará

Missão: : Operação Pará – GLO e Ap Log

* **Março** **Local:** Acre, Amapá, Amazonas e Pará

Missão: TSE / Referendo do Armamento - G L O e Ap Log

* **Dezembro** **Local:** Acre

Missão: Ministério da Saúde – Apoio Logístico

* **Fevereiro** **Local:** Usina hidrelétrica de Tucuruí-PA

Missão: GSIPR – Garantia da Lei e da Ordem



SECA 2005

25 10 2005

2006

* Agosto Local: Estado de Roraima

Missão: Ministério da Integração Nacional – Ap Log
(cheias/VII COMAR)

* Março Local: Região Amazônica

Missão: TSE / Eleições - G L O e Ap Log

2007

* Março Local: Estado do Acre

Missão: Ministério da Integração Nacional – Ap Log
(cheias/VII COMAR)

* Maio Local: Usina hidrelétrica de Tucuruí-PA

Missão: GSIPR – Garantia da Lei e da Ordem

* Novembro Local: Estado do Maranhão

Missão: FUNAI – GLO / PF e Polícia Estadual
(Reintegração na Terra indígena Araribóia)

2008

* Março Local: Acre

Missão: FUNASA * Operação Javari

Cmdo MB: Atendimento às populações indígenas, empregando os navios Hospital Oswaldo Cruz e Carlos Chagas

Cmdo EB: Ap Log, particularmente, evacuação aéreo-médica

Cmdo Aero: Ap Log, Trnp de equipes de vacinação e de material

* Outubro Local: Região Amazônica

Missão: TSE / Eleições - G L O e Ap Log

Secretaria

de Organização

Institucional

Principais Ações

* **Construção de Próprios Nacionais Residências (PNR)**

1ª fase: Construção de 156 PNR no valor de R\$ 54,3 milhões

Localidades: Tefé, São Gabriel da Cachoeira, Tabatinga,
Santarém, Eirunepé, Guajará-Mirim e Itacoatiara

* **Grupo de Trabalho com o Ministério da Saúde**

Finalidade: Estudos para desenvolver ações de promoção à saúde,
especialmente para as críticas áreas da Amazônia Legal

* **Construção de “Ambulanchas” para o Ministério da Saúde**

Já foram entregues 07 embarcações para os Municípios de Manaus,
Rio Branco, Macapá, São Luiz, Boa Vista e Santarém.

* **Programa de prevenção e Controle das DST/Aids das F A**

O MD coordena o Programa cujo Plano de Trabalho estabelece a realização de
Cursos de Capacitação de Educadores de Pares em 09 eixos estratégicos, dentre eles o
Eixo Manaus (Amazonas, Acre, Rondônia e Roraima) e o Eixo Belém (Pará, Amapá
e Maranhão).

Em 2008 foram formados 85 novos educadores de pares.

*** Criação do Hospital das Forças Armadas de Manaus**

Foi reativado o grupo de Trabalho que irá analisar o Projeto de criação do Hospital das Forças Armadas de Manaus, inserido no Plano de Ação SEORI (PAS) desse ano.

*** Programa Forças no Esporte**

O Programa, originário do Programa Segundo tempo do Governo federal, disponibiliza a infra-estrutura, serviço médico, odontológico e assistência social, coordenadores, transporte e monitores nas Organizações Militares para execução de atividades pertinentes.

O programa é desenvolvido em 24 Estados da Federação, sendo que até a presente data, atendeu um contingente de 1.200 crianças na região amazônica.

Secretaria

de Política,

Estratégia e

Assuntos Internacionais

Principais Ações

*** Programa Calha Norte**

Atua em seis Estados Amazônicos (AC, AM, AP, PA, RO e RR), executando obras civis em 194 municípios nas áreas de : infra-estrutura social, transportes, educação, saúde, esportes, segurança e defesa.

Nos últimos 05 anos foram aplicados nos municípios da região, particularmente em obras de infra-estrutura, o montante de 515 milhões de reais na vertente civil do projeto. No mesmo período, na vertente militar foram aplicados cerca de 88 milhões de reais. Para esse ano, a previsão de empenho na área castrense é de R\$ 60 milhões de reais.

*** Política de Defesa Nacional**

Participação na criação do Conselho de Defesa sul-Americano, no qual são observados os interesses em relação aos países amazônicos (Vertente Amazônica)

*** Estratégia de Defesa**

Acompanhamento da elaboração da Estratégia Nacional de Defesa sob a visão amazônica.

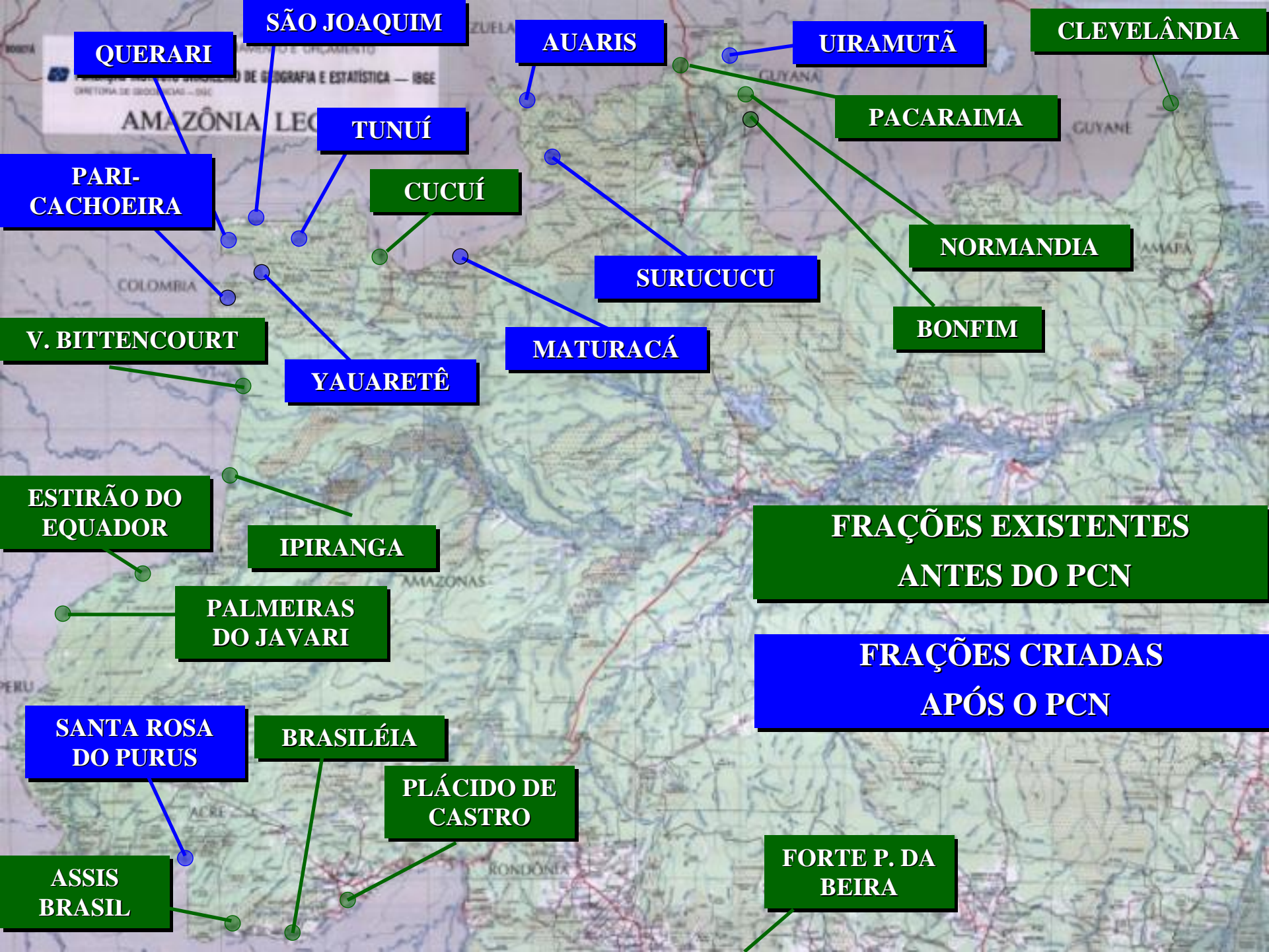
Participação no Plj Estratégicos e nas Operações Combinadas procedidas pelo Estado – Maior de Defesa



Aeroporto de Tefé



Arruamento de Bairro de Porto Velho



QUERARI

SÃO JOAQUIM

AUARIS

UIRAMUTÃ

CLEVELÂNDIA

TUNUÍ

PACARAIMA

PARI-CACHOEIRA

CUCUÍ

NORMANDIA

SURUCUCU

V. BITTENCOURT

YAUARETÊ

MATURACÁ

BONFIM

ESTIRÃO DO EQUADOR

IPIRANGA

FRAÇÕES EXISTENTES ANTES DO PCN

PALMEIRAS DO JAVARI

FRAÇÕES CRIADAS APÓS O PCN

SANTA ROSA DO PURUS

BRASILÉIA

PLÁCIDO DE CASTRO

ASSIS BRASIL

FORTE P. DA BEIRA

* Políticas Setoriais

Participação em Conselhos, Comissões, Comitês, Grupos de Trabalho e Eventos extraordinários relacionados às políticas setoriais que envolvam assuntos de interesse da defesa nacional na Amazônica:

- Comissão Coordenadora do Zoneamento Ecológico-Econômico do Território Nacional – **CCZEE**;
- Comissão executiva do Plano de Ação para a Prevenção e Controle do Desmatamento na Amazônia Legal – **PPCDAM**;
- Comissão Nacional de Política Indigenista – **CNPI**
- Conselho Nacional do Meio Ambiente – **CONAMA**
- Conselho de Administração da Superintendência da Zona Franca de Manaus – **CAS / SUFRAMA**
- Grupo de Trabalho com a finalidade de criação das Unidades de Conservação relacionadas ao Plano de Ação para preservação e controle do desmatamento na Amazônia Legal;
- Grupo de Trabalho Brasil-Peru de Cooperação Amazônica e Desenvolvimento Fronteiriço – **GTB / GCAF**
- Plano Amazônia Sustentável – **PAS**;
- Comissão Coordenadora do Plano Estratégico de Áreas Protegidas – **PNAP** e
- Comissão de Florestas Públicas - **CGFLOP**

*** Inteligência Estratégica**

Produção e difusão de conhecimento de valor estratégico da Amazônia para o Brasil e, em especial, para a Defesa.

*** Assuntos Internacionais**

Acompanhamento de Tratados e Acordos internacionais que envolvem a temática da Amazônia, como a Comissão Nacional permanente do Tratado de Cooperação Amazônica – OTCA

Secretaria

de Ensino, Logística,

Mobilização, Ciência e

Tecnologia

Principais Ações

* Serviço Militar Inicial na Amazônia

Conscritos Incorporados - 2008

Alistados	Seleção Geral		Incorporados		
	Apres	Aptos	M B	E B	Aero
89.000	68.000	24.200	430	5.100	1.100
Soma					6.630

Médicos, Dentistas e Veterinários incorporados - 2008

Cmdo Mil	Médico	Farmacêutico	Dentista	Veterinário	Total
M B	46	05	29	-----	80
E B	142	65	162	14	383
Aero	98	20	94	-----	212
Soma	286	90	285	14	675

Projeto Soldado - Cidadão

Período 2004-2008	12.138
Em 2008	2.688

Os Conseritos



*** Compromisso com a Amazônia – O Cenário Prospectivo**

Plano Amazônia Sustentável - 08 Maio 2008

*** O Governo Federal estabeleceu compromissos do Estado com a região amazônica e detalhou estratégias para o seu cumprimento.**

*** O Plano sendo multissetorial não pode prescindir da participação das Forças Armadas que são decisivas para a consecução dos compromissos estabelecidos e para o êxito de qualquer ação desenvolvida na Amazônia, sobretudo na faixa de fronteira.**

Plano Amazônia Protegida

- Confecção dos Planos Estratégicos de Reequipamento e de Reestruturação do EB

*** Responsabilidade: Comando do Exército**

*** Aprovação: Ministério da Defesa**

*** Ano de apresentação: 2009**

*** Obs: O PI Amazônia Protegida será um anexo dos PI Estratégicos e detalhará as ações a serem implementadas.**

* **Compromisso com a Amazônia – O Cenário Prospectivo**

* **O Plano Amazônia Protegida será desenvolvido em duas fases.**

* **Fase I**

1ª Ação Estratégica

- **Evento: Construção de 28 Pelotões Especiais de Fronteira**
- **Período: 2010 a 2018**
- **Custo: R\$ 1.000.000.000 (um bilhão de reais)**
- **Localização: Terras indígenas, unidades de conservação e em suas áreas de amortecimento**
- **Obs: A Fase I teve a sua origem no Decreto nº 6.513, de 22 de julho deste ano, que determina a instalação de unidades militares permanentes nas terras indígenas localizadas na faixa de fronteira.**

* 2ª Ação Estratégica

- **Evento: Adequação da infra-estrutura e modernização dos 20 Pelotões Especiais de Fronteira já existentes.**
- **Período: 2010 a 2018**
- **Custo: R\$ 140.000.000 (cento e quarenta milhões de reais)**

* **Fase II**

- **Complementação das ações iniciadas na Fase I**

*** Localização dos novos Pelotões Especiais de Fronteira**

Estado do Amapá: Vila Brasil, Queriniutu , Jari e Amapari

Estado do Pará: Tiriós, Curiaú, Cafuni e Trombetas

**Estado de Roraima: Entre Rios, Jacamim, Vila Contão, Serra do Sol,
Ericó e Uaiacás**

**Estado do Amazonas: Demini, Jurupari, Marauíá, Tunuí, Traíra,
Puruê e Bom Jesus**

**Estado do Acre: São Salvador, Marechal Thaumaturgo, Jordão e
Iaco**

**Estado de Rondônia: Surpresa, Rolim de Moura e Pimenteiras do
Oeste**



FORÇAS ARMADAS BRASILEIRAS

IRMANADAS POR

UM BRASIL SOBERANO